

**EN PAYS
BASQUE**

Euskal Herrian



MAISON XALBADOR - ETCHEBAR - EN PAYS BASQUE

MAISON XALBADOR

Location de vacances pour 7 personnes à Etchebar -
Pays Basque

<http://maison-xalbador-paysbasque.fr>



Office de Tourisme Pays Basque

+33 5 59 28 51 28

A Maison Xalbador : Maison Xalbador 64470
ETCHEBAR





Maison Xalbador



Maison



7

personnes
(Maxi: 7 pers.)



3


chambres



120

m²

Maison à flanc de colline avec vue sur la montagne. Située au cœur de la montagne basque, dans un cadre verdoyant. Idéal pour un séjour en famille ou entre amis, cet ancien corps de ferme rénové dispose de 3 chambres pour une capacité totale de 7 personnes. Vous apprécierez d'une vue sur les montagnes environnantes depuis la terrasse couverte avec cuisine. Commerces et services à Tardets (4 km). Animaux non admis. Wifi.






Pièces et équipements

<i>Chambres</i>	Chambre(s): 3 Lit(s): 0	dont lit(s) 1 pers.: 3 dont lit(s) 2 pers.: 2
<i>Salle de bains / Salle d'eau</i>	Salle(s) d'eau (avec douche): 2	
<i>WC</i>	WC: 2	
<i>Cuisine</i>	Cuisine Congélateur Four à micro ondes Réfrigérateur	Four Lave vaisselle
<i>Autres pièces</i>	Salon Terrasse	Séjour
<i>Media</i>	Télévision	
<i>Autres équipements</i>	Lave linge privatif	
<i>Chauffage / AC</i>	Chauffage Poêle à bois	Cheminée
<i>Exterieur</i>	Abri couvert Cour Salon de jardin	Barbecue Jardin privé Terrain clos
<i>Divers</i>		


Infos sur l'établissement

 *Communs* Habitation indépendante

 *Activités*

 *Internet* Accès Internet

 *Parking* Parking

 *Services* Location de draps et/ou de linge

 *Extérieurs*

A savoir : conditions de la location

Arrivée

Départ

*Langue(s)
parlée(s)*

*Annulation/
Prépaiement/
Dépot de
garantie*

*Moyens de
paiement* Chèques bancaires et postaux Espèces

Ménage

*Draps et Linge
de maison*

*Enfants et lits
d'appoints* Lit bébé


*Animaux
domestiques* Les animaux ne sont pas admis.

Tarifs

Maison Xalbador

Nos tarifs et nos disponibilités sont actualisés sur notre site :
<http://maison-xalbador-paysbasque.fr>

Mes recommandations



Chez Alfitcha

☎ +33 5 59 28 61 37

1.7 km

📍 LICQ-ATHEREY



Alfitcha, "Chez Alfitch", le prototype même de l'auberge de pays. Au cœur du village de Licq, sur la route d'Holzarte et de Kakuetta, à l'entrée du célèbre pont des lamiñak, le café Alfitch propose, en toute simplicité, un menu du jour qui célèbre la cuisine locale la plus authentique : garbure, truitelles, anguilles, filet de truite, jambon, boudin, saucisses, piperade, omelette et fromage de Licq. Sans oublier, s'il vous reste une petite faim, le fameux Pignolet (flan aux œufs).



Restaurant Pont d'Abense

☎ +33 5 59 28 54 60

🌐 <http://uhaltia.hotelrestaurant-pontabens>

3.4 km

📍 ALOS-SIBAS-ABENSE



L'Hôtel Restaurant du pont d'Abense, aussi appelé Uhaltia en basque, fait partie de l'histoire d'Abense de Haut, petit village typique de la Soule. Ici tout respire l'authenticité et la convivialité, de l'accueil chaleureux que vous réserve Maylis à votre arrivée et tout au long de votre séjour jusqu'à la cuisine, authentiquement terroir, que vous mitonne Olivier. Un cadre agréable avec terrasse, jardin, et vue sur les montagnes. Un calme parfois perturbé par un troupeau de brebis qui passe... charme de la campagne souletine.



Restaurant Chez Primus

☎ +33 5 59 28 54 87

3.7 km

📍 LACARRY-ARHAN-CHARRITTE-DE HAUT



A Lacarry, au bout de la vallée d'Ibar Eskun, à 7 km de Tardets, l'auberge "Chez Primus" vous fera découvrir les saveurs de la cuisine traditionnelle locale. A découvrir absolument leur fameux dessert, le "Pignolet" (délicieuse recette de crème renversée). Salle panoramique avec une vue splendide sur Bostmendieta et la nature environnante.



Tennis municipal

☎ +33 5 59 28 60 52# +33 5 59 28 61 37

Bourg

1.5 km

📍 LICQ-ATHEREY



Située au cœur du village de Licq-Athérrey, non loin de la commune de Tardets. C'est dans ce petit village que se trouve le fameux pont des laminak dont une légende dit qu'il n'a jamais pu être terminé à temps. Le terrain est géré par la mairie. Les clefs sont à retirer au café restaurant Alfitcha du village. Depuis le terrain vous pourrez profiter d'une vue exceptionnelle sur les montagnes environnantes.



Station de ski de fond et raquettes d'Iraty

☎ +33 5 59 28 51 29

🌐 <http://www.chalets-iraty.com/>

13.5 km

📍 LARRAU



La Commission Syndicale du Pays de Soule a aménagé, dans la forêt d'Iraty, tout un réseau de pistes de ski nordique. Celles-ci sont damées et tracées tous les jours, dès que les conditions météorologiques le permettent. Le balisage tient compte de deux critères: la difficulté technique et la distance. Ainsi, à Iraty, vous trouverez 3 pistes de ski de fond de 1,5 à 15 km pour un total de 24 km et 3 itinéraires balisés pour pratiquer la raquette. Location d'équipement de ski de fond et de raquettes sur place. Sur place on trouve un restaurant qui propose des menus du jour et une carte complète de produits souletins, une épicerie, un point info, et une salle hors sac chauffée.

Mes recommandations (suite)

Toutes les activités en Soule

Découvrir

OFFICE DE TOURISME PAYS BASQUE

WWW.EN-PAYS-BASQUE.FR


EN PAYS BASQUE

Euskal Herrian



Port de Larrau

📍 LARRAU



Crête et col d'Orgambideska

📍 LARRAU




Raquettes à Iraty

📍 LARRAU



Erretzū

📍 TARDETS-SORHOLUS



Jaureguiberri

📍 LARRAU



Mes recommandations (suite)

Toutes les activités en Soule

Découvrir

OFFICE DE TOURISME PAYS BASQUE

WWW.EN-PAYS-BASQUE.FR

EN PAYS BASQUE

Euskal Herrian



Bosmendia

📍 LACARRY-ARHAN-CHARRITTE-DE-LAUT  6



Ahūzki

📍 AUSSURUCQ  7



Tour d'Etchebar/Etxebarreko
ũngūria

📍 ETCHEBAR  8



Otsibarremeheka

📍 CAMOU-CIHIGUE  9



La Madeleine / Maidalena

📍 TARDETS-SORHOLUS  K

Mes recommandations (suite)

Toutes les activités en Soule

Découvrir

OFFICE DE TOURISME PAYS BASQUE

WWW.EN-PAYS-BASQUE.FR

EN PAYS BASQUE

Euskal Herrian



Pic des escaliers/ Eskaleta

LARRAU



Olhadübi

LARRAU



Intxuriste Atereï - Licq

LICQ-ATHEREY



La falaise d'Arguïbelle

+33 5 59 88 95 38#+33 5 59 28 51 28

<https://escalade64.fr/?p=221>

7.3 km

MONTORY



Qui n'a jamais rêvé de grimper à la cime des arbres ou d'escalader les montagnes ? Débutant ou grimpeur confirmé, l'improvisation dans l'escalade n'est pas de mise. Vous pourrez grimper en sécurité et profiterez d'un panorama superbe sur la vallée de Barlanès et sur la Soule. Plus de 200 voies, du 3c au 8c. Equipement sportif. Hauteur max : 95m. Nouveauté : secteur découverte équipé. Topo en vente à : Arette : bar-tabac Mi-Ke sur la place de la mairie, Aramits : Intermarché, Lanne en Barétous : mairie, Montory : boulangerie/alimentation Vival, Auberge de l'Etable.



La Madeleine

+33 5 59 28 51 28

7.9 km

TARDETS-SORHOLUS



La Madeleine est le nom de la chapelle située sur la colline à 795 mètres d'altitude, sur la commune de Tardets-Sohorlus, au Pays-Basque, en province de Soule. La vue depuis ce site est imprenable et une table d'orientation permet de découvrir la chaîne des Pyrénées. La Madeleine est aussi un site où se pratique l'aéromodélisme.

Mes recommandations (suite)

Toutes les activités en Soule

Découvrir

EN PAYS BASQUE

OFFICE DE TOURISME PAYS BASQUE

WWW.EN-PAYS-BASQUE.FR

Euskal Herrian



Passerelle d'Holzarte

+33 5 59 28 62 80# +33 5 59 28 51 28

9.3 km
LARRAU



Située sur la commune de Larrau, la passerelle d'Holzarte surplombe les gorges d'Olhadubi de 180 m. C'est l'un des sites naturels les plus spectaculaires et les plus fréquentés des Pyrénées occidentales. L'accès se fait à partir de l'auberge de Logibar (2 km avant le village). On l'atteint au terme d'une heure de marche en sous-bois. Il est également possible de faire le tour des gorges (compter 4h à 5 h de marche). Attention : il s'agit d'une randonnée difficile pour marcheurs sportifs et aguerris, déconseillée aux enfants. De bonnes chaussures de marche sont indispensables.



Grotte de La Verna

+33 5 59 28 34 02# +33 6 37 88 29 05

Quartier Calla
<http://www.laverna.fr>

10.7 km
SAINTE-ENGRACE



Au cœur des montagnes calcaires de Haute-Soule et du Barétous, entre Pays-Basque et Béarn, la grotte de la Verna est un site géologique d'exception, aux volumes hors du commun au cœur du gouffre de la Pierre Saint-Martin. La grotte de la Verna est la plus grande salle souterraine éclairée au monde et accessible à tous. L'extraordinaire aventure humaine liée à l'exploration souterraine, la découverte de La Verna et du gouffre de la Pierre Saint Martin, sera le fil conducteur de votre visite. Différents types de visites (touristes et sportives) sont proposées, guidées par des spéléologues. Les visites se font sur réservation sur internet uniquement. L'accès se fait par navette, à pied et si exception par véhicule personnel.



Col d'Organbidexka

+33 5 59 65 97 13
<http://www.lpoaquitaine.org>

12.5 km
LARRAU



Le col d'Organbidexka est situé au Pays Basque dans les Pyrénées-Atlantiques, à 1283 mètres d'altitude. Au cœur de la forêt d'Iraty, plus grande hêtraie européenne, il offre une vue imprenable sur la Haute-Soule et le piémont oriental du Pays basque. Association environnementale d'observation de la migration des oiseaux et de la biologie de la conservation des espèces.



Forêt d'Iraty

+33 5 59 28 51 29
<http://www.chalets-iraty.com>

12.9 km
LARRAU



Une hêtraie-sapinière magique : elle est l'une des plus vastes forêts d'Europe occidentale, avec 17 000 hectares entre les deux versants. En automne, les vues sont spectaculaires grâce à ses couleurs jaune et ocre. Le hêtre est l'arbre dominant. Bien qu'elle soit une forêt exploitée pour son bois, son degré de maturité reste très élevé, (le bon degré de maturité d'une forêt indique que toutes les générations d'arbres, du jeune au sénescent, y sont représentées. C'est un facteur de richesse en biodiversité) avec une grande diversité de milieux qui comprend, en plus des formations arborescentes, des zones humides comme des tourbières, des prairies montagnardes (estives). La forêt d'Iraty possède une excellente représentation de l'exceptionnelle diversité des fleurs des Pyrénées.



Bastide de Tardets

+33 5 59 28 51 28# +33 5 59 28 55 90

<https://bastides64.org/bastides/tardets-s>

4.1 km
TARDETS-SORHOLUS



Mes recommandations (suite)

Toutes les activités en Soule


Découvrir

OFFICE DE TOURISME PAYS BASQUE

WWW.EN-PAYS-BASQUE.FR

EN PAYS BASQUE

Euskal Herrian



Espace sur la mythologie basque Herauskorritxe

+33 5 59 28 51 28
Rue Arhanpia

4.1 km
TARDETS-SORHOLUS



Château de Trois-Villes

+33 5 59 28 54 01
Bourg

5.5 km
TROIS-VILLES



Chapelle La Madeleine

+33 5 59 28 51 28#+33 5 59 28 55
90

7.9 km
TARDETS-SORHOLUS



Eglise romane de Sainte-Engrâce

+33 5 59 28 60 83#+33 5 59 28 51
28
Bourg

<http://www.sainte-engrace.com/index.p>

11.2 km
SAINTE-ENGRACE



Espadrilles Armaité

+33 5 59 28 33 61
<http://www.espadrilles-armaite.com/>

12.5 km
IDAUX-MENDY



Mes recommandations (suite)

Toutes les activités en Soule

Découvrir

EN PAYS BASQUE

OFFICE DE TOURISME PAYS BASQUE

WWW.EN-PAYS-BASQUE.FR

Euskal Herrian



Espadrilles Prodiso

+33 5 59 28 28 48
28 rue des Arbailles

<http://www.espadrilles-mauleon.fr>

14.8 km

📍 MAULEON-LICHARRE



Château d'Andurain de Maytie

+33 5 59 28 04 18 +33 6 28 23 08
70

1 rue du Jeu de Paume

<https://www.chateaudandurain.com/>

15.4 km

📍 MAULEON-LICHARRE



Château Fort de Mauléon

+33 5 59 28 02 37

10 rue Jean-Baptiste Heugas

15.5 km

📍 MAULEON-LICHARRE



Espadrilles Don Quichosse

+33 5 59 28 28 18

Zone industrielle

<http://www.donquichosse.com>

16.2 km

📍 MAULEON-LICHARRE



Église romane de l'Hôpital-Saint-Blaise

+33 5 59 66 07 21

Bourg

<http://www.hopital-saint-blaise.fr/>

20.9 km

📍 L'HOPITAL-SAINT-BLAISE





Mes recommandations (suite)

Toutes les activités en Soule

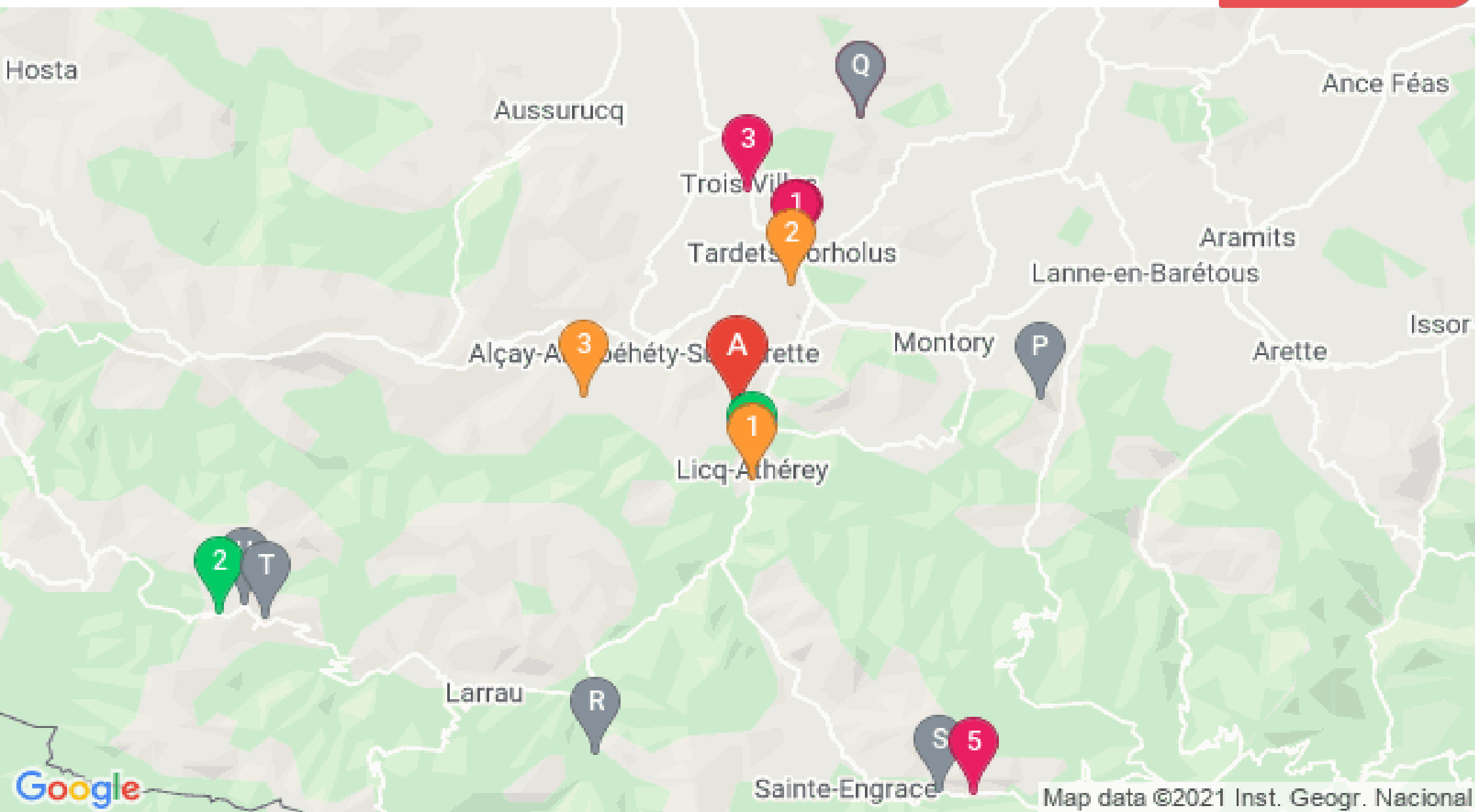
Découvrir

EN PAYS BASQUE

OFFICE DE TOURISME PAYS BASQUE

WWW.EN-PAYS-BASQUE.FR

Euskal Herrian



: Restaurants : Activités et Loisirs : Nature : Culturel : Dégustations